



Nacionalni park 'Krka'

Područje od 109 km² porječja Krke i njezina toka proglašeno je 1985. godine Nacionalnim parkom 'Krka'. Time je potvrđena izuzetnost krške ljeptovice Krke, osobitost njezinih prirodnih fenomena i kulturnopovijesnih spomenika. Rijeka Krka sa sedam sedrenih slapova prirodni je krški fenomen. NP 'Krka' smješten je na području Šibensko-kninske županije a obuhvaća tok rijeke Krke (dva kilometra nizvodno od Knina do Skradina) i donji tok rijeke Čikole.

Sedra, temeljni fenomen NP 'Krka', česta je pojava u površinskim tokovima dinarskog krša, ali rijetko gradi slapove kakvi su na rijeci Krki. Sedra, iz vode istaloženi kamenac koji se nakuplja na sedrotvorcima (mahovinama, algama i sl.), stvara različite geomorfološke oblike.

Zbog osebjunog položaja i različitih tipova staništa područje rijeke Krke odlikuje se izuzetno bogatom florom i faunom. Na području Parka utvrđeno je 1022 biljne vrste i podvrste: u ujezerenim dijelovima toka i močvarama obitavaju mnogi vodozemci, u šikarama i kamenjarima gmazovi a u rijeci brojne endemične vrste riba. Krka je izuzetno važna za proljetnu i jesensku seobu ptica. Zbog brojnosti vrsta jedno je od ornitološki najvrjednijih područja Europe.



Turistička ponuda

- Izleti brodom
- do franjevačkog samostana na otoku Visovcu u trajanju od 2 sata (zadržavanje na Visovcu pola sata)
 - do Roškog slapa u trajanju od 3 sata i 30 minuta, uključujući i posjet Visovcu (zadržavanje od pola sata)
 - do manastira Krka i ostataka utvrda Trošenj i Nečven u trajanju od 2 sata i 30 minuta

Uz navedene izlete moguće je stručno vođenje, što treba unaprijed dogovoriti. Za vožnju do Skradinskog buka posjetitelji mogu u Skradinu zakupiti brod s pratnjom djelatnika Parka. Ugostiteljsku ponudu NP 'Krka' čine restorani i buffeti.

Udaljenosti (km)	Knin	Visovac	Roški slap	Manastir Krka	Burnum	Puljani	Autocesta, izlaz Šibenik	Autocesta, izlaz Skradin	Lozovac
Drniš	24	15	18	28	21	19	25	33	31
Knin	-	29	42	26	18	22	49	57	54
Lozovac	54	19	30	30	37	41	6	13	-
Skradin	57	10	17	36	39	43	14	4	9
Šibenik	66	31	42	42	49	53	-	25	12

Nacionalni park 'Krka' otvoren je za posjetitelje tijekom cijele godine i moguće ga je obilaziti vodenim putem, kolnim cestama i pješačkim stazama.

Skradinski buk

Skradinski buk, najduži i najposjećeniji slap na rijeci Krki, jedna je od najpoznatijih prirodnih ljepota Hrvatske. Slap tvore sedrene barijere, otoci i jezera. Može ih se razgledati tijekom cijele godine zahvaljujući mreži staza i mostova koji omogućuju ugodnu i sigurnu šetnju.

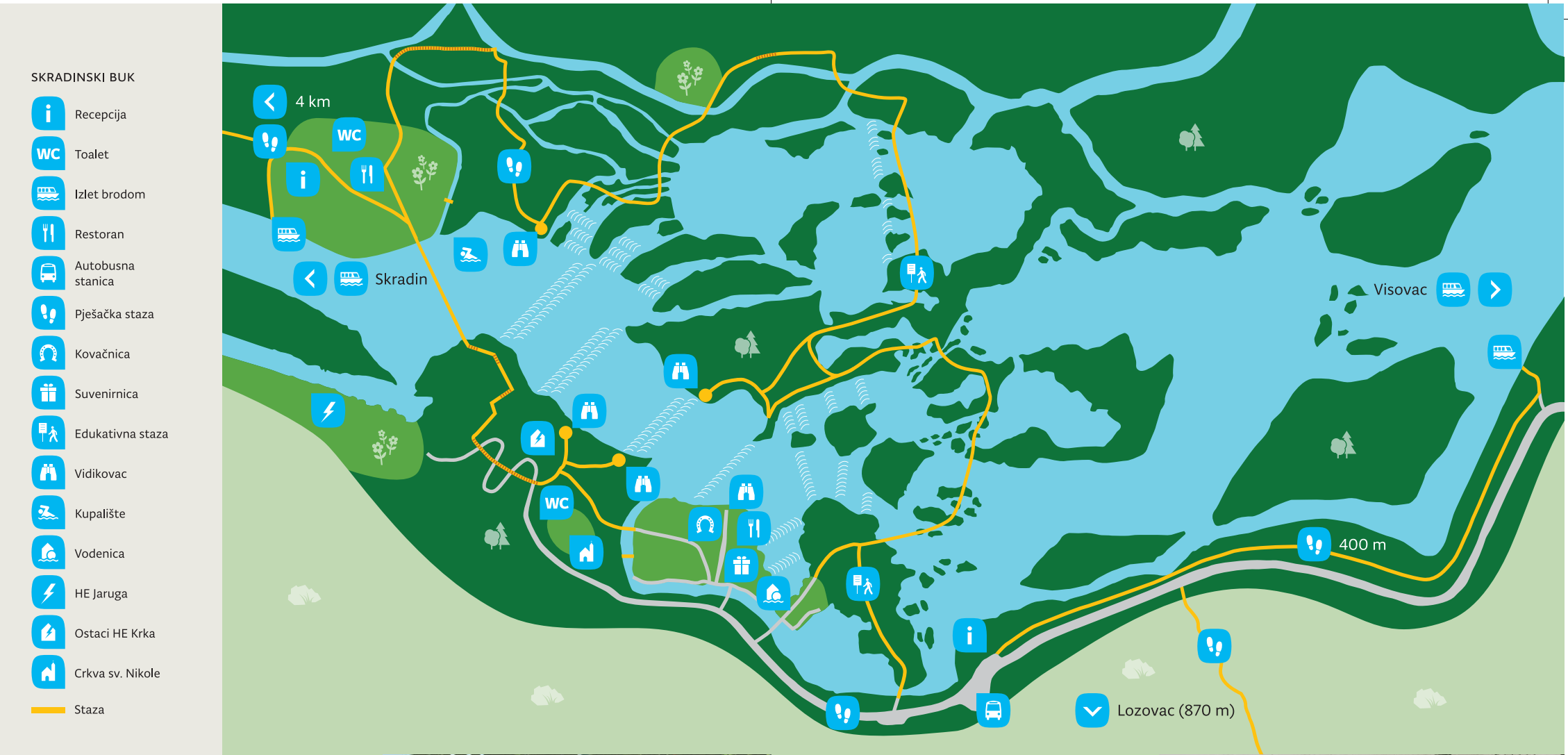
Na lokalitet Skradinski buk može se ući na ulazu Lozovac, a od travnja do listopada za individualne posjetitelje osiguran je besplatan prijevoz od ulaza do Skradinskog buka autobusima u organizaciji NP 'Krka'. Drugi ulaz je u Skradinu, odakle se od travnja do studenoga posjetitelji brodovima prevoze po utvrđenom rasporedu u organizaciji NP 'Krka'. Cijena broda i autobusa za individualne posjetitelje uključena je u cijenu ulaznice.

Ljubitelji prirode i hodanja do Skradinskog buka mogu doći s ulaza Lozovac za desetak minuta, pješačkom stazom dugom 800 m, ili iz pravca Skradina, stazom dugom 4 km, koja je ujedno i biciklistička staza. U Ispostavi u Skradinu može se razgledati multimedijalna dvorana, u kojoj ćete se upoznati s NP 'Krka' i poželjeti vidjeti i druge sadržaje osim Skradinskog buka.

Etno prezentacija

Vodenice u Nacionalnom parku pripadaju stavi predindustrijskih vodenih postrojenja na rijeci Krki. Kao simbol ekonomske moći često su bile uzrokom sukoba. Sačuvane vodenice potječu iz 19. st. Danas imaju veliko kulturno-povijesno značenje kao spomenici ruralnog graditeljstva i gospodarske prošlosti i, s obzirom na njihovu primarnu djelatnost i pučki izraz, kao etnografski spomenici.

U obnovljenim vodicama NP 'Krka' prezentira se mljevenje žitarica, pranje i stupanje sukna, tkanje torba i prostirki za pod (tapeta), kovanje potkova, oranje, vianje, priprema hrane u staroj kužini i sl.



Edukativna staza

Obilaskom staze Skradinskog buka (1900 m) za jedan sat laganog hoda, prelazeći mostićima preko sedrenih barijera, posjetiteljima se pruža mogućnost detaljnog upoznavanja s bogatstvom flore i faune rijeke Krke, osobitostima životnih zajednica sedrenih barijera i vodenih staništa.



Hidroelektrana Krka

Na Skradinskom buku nalaze se ostaci nekađanje hidroelektrane Krka, koja je počela s radom 1895. godine, samo dva dana poslije Tesline hidroelektrane na slapovima Nijagare. Zahvaljujući graditeljima, gradonačelniku Anti Šupuku i inženjeru Vjekoslavu Meischneru, Šibenik je dobio električnu energiju prije brojnih europskih gradova.








Roški slap

Roški slap smješten je 36 km nizvodno od izvora rijeke Krke. Ime je dobio po utvrdi Rog, koja se nalazila na desnoj obali Krke, jugoistočno od sela Rupe. Početak barijere čini niz malih kaskada (u narodu nazvanih *Ogrlice*), nakon kojih slijede brojni rukavci i otočići. Kanjon se u ovom dijelu širi kao lijevak, gdje se Krka s 15 m visine ruši u Visovačko jezero.

Roški slap moguće je posjetiti kolnim cestama iz Drniša, Knina i Skradina ili organiziranim izletničkim brodovima NP 'Krka' sa Skradinskog buka, čija vožnja traje 3 sata i 30 minuta, uključujući zaustavljanje na Visovcu i polusatni obilazak otočića. Turistička ponuda Roškog slapa od travnja do listopada, osim razgledavanja vodenica, stupe i tkalačkog stana, uključuje raznovrsnu ugostiteljsku ponudu, šetnju pješačkom stazom uz *Ogrlice* i organizirani prijevoz brodom do manastira Krka i ostataka utvrda Trošenj i Nečven, u trajanju od 2 sata i 30 minuta. Ulaznice za NP 'Krka' i izletničke brodske karte za manastir Krka posjetitelji mogu dobiti na ulazu (repciji) NP 'Krka' – Roški slap.

Poučno-pješačka staza Stinice – Roški slap – Visovac dužine 8,5 km jedna je od najljepših pješačkih staza u Hrvatskoj. Opremljena je edukativnim panelima s detaljnim informacijama o biljnim i životinjskim svojstama karakterističnim za područje NP 'Krka', geološkim fenomenima i kulturnopovijesnim lokalitetima koji se nalaze uz stazu.

Ozidana pećina, lokalitet u sklopu poučno-pješačke staze Stinice – Roški slap – Ozidana pećina, mjesto je od izuzetne prirodne, kulturnološke i povijesne vrijednosti. Arheološka istraživanja potvrdila su u pećini nazočnost svih neolitičkih kultura na jadranskom prostoru (impresso, danilske i hvarske kulture), zatim eneolitičkih, te onih ranoga i srednjega brončanog doba. Čovjek je u pećini bio neprekidno prisutan u razdoblju od 5 000 do 1 500 godina prije Krista. U pećini je, *in situ*, uređena arheološka zbirka.



KRKA
Nacionalni park
National park

Nakladnik:
Javna ustanova 'Nacionalni park Krka'
Za nakladnika:
Tonči Restović
Koncepcija:
Ivona Cvitan, Silvija Čaleta
Fotografija:
Arhiva JU 'NP Krka'
Grafički dizajn:
Parabureau
2014.

Javna ustanova 'Nacionalni park Krka'
A Trg Ivana Pavla II. br. 5
22000 Šibenik, Hrvatska
T +385 (0)22 201 777
F +385 (0)22 336 836
E info@npk.hr
W www.nprka.hr

Ispostava Javne ustanove
'Nacionalni park Krka' u Skradinu
T +385 (0)22 771 688
F +385 (0)22 771 689



Visovac

Otok Visovac ubraja se u najvažnije prirodne i kulturne vrijednosti Republike Hrvatske. Na njemu se od 1445. godine nalazi franjevački samostan Majke od Milosti i crkva Gospe Visovačke, koji s prekrasnim krajobrazom Visovačkog jezera čine jedinstvenu ambijentalnu cjelinu. Tijekom burne povijesti Visovac je bio i ostao otokom mira i molitve a franjevački samostan tvrđavom duhovnosti i vjere. Samostan posjeduje važnu arheološku zbirku, zbirku povijesnog crkvenog ruha i posuda te bogatu knjižnicu s više povijesnih rukopisa, vrijednih knjiga i inkunabula. Zbog stoljetnog štovanja Majke Božje nazivaju ga Gospinim otokom.

Visovac je oduvijek privlačio hodočasnike, koji i danas organizirano hodočaste koristeći izletničke brodove NP 'Krka'. Za posjećivanje Visovca organizirani su izleti brodom sa Skradinskog buka, Stinica i Remetića (označeno na karti NP 'Krka'). Posjet Visovcu uključuje razgledavanje otočića, franjevačkog samostana, crkve i muzeja, u trajanju od pola sata.



Manastir Krka


Tri i pol kilometra istočno od Kistanja, u dragi na samoj rijeci Krki nalazi se duhovno središte pravoslavnih vjernika – manastir Krka. Podignut na temeljima starijeg eremitskog samostana, u pisanim se dokumentima prvi put spominje 1402. Uz njega se nalazi crkva, sagrađena u bizantskom stilu. Ispod crkve nalaze se starorimske katakombe, koje su otvorene za posjetitelje. U manastirskoj riznici čuvaju se brojne ikone i umjetničko-obrtnički predmeti te vrijedne knjige i rukopisi. Rijeka Krka, po kojoj je manastir dobio ime, u ovom dijelu svog toka obiluje biljnim i životinjskim vrstama, koje bujaju svom svojom puninom zahvaljujući vodi što im daje život i miru koji imaju zbog nenazočnosti čovjeka. Manastir Krka možete posjetiti organiziranim brodskim prijevozom s Roškog slapa od travnja do listopada, u trajanju od 2 sata i 30 minuta, ili cestom (kako je prikazano na karti).

Manojlovački slap

Samo nekoliko stotina metara od arheološkog lokaliteta Burnum, na cesti Knin – Kistanje nalazi se Manojlovački slap, treći, najviši, po mnogima i najljepši, slap rijeke Krke. Slap se sastoji od niza sedrenih barijera, ukupne visine 59,6 m. Najveća barijera visoka je 32,2 m. Kanjon oko slapa obrastao je bogatim submediteranskim raslinjem a uz tok rijeke nalaze se mala polja i pašnjaci. U razdoblju visokih voda slap se zaglušujuće obrušava u dubinu obavijen velom satkanim od kapi u paleti duginim boja. U toplom dijelu godine suh je jer mu vodu uzima akumulacija obližnje hidroelektrane Miljacka. Godine 2011. obnovljena je i za posjetitelje otvorena staza s vidikovcem. Tad je otkrivena i spomen–ploča podignuta u čast austrijskom caru Franji Josipu I., koji se, zajedno sa suprugom Elizabetom, upravo s toga mjesta divio ljepoti Manojlovačkog slapa.

Arheološki lokalitet Burnum

Skriven u njedrima Dalmatinske zagore, u kamenu i kršu, obrastao surovom makijom, nalazi se biser antičke povijesti, rimski vojni logor Burnum. Sagrađen je na prijelazu iz stare u novu eru, na položaju s kojeg je nadziran prijelaz preko rijeke Krke. Burnum je bio sjedište XI. legije rimske vojske *Claudiae Piae Fidelis* i IV. legije *Flaviae Felix*. U njemu su bile smještene i pomoćne postrojbe (kohorte), za koje je bio izgrađen mali logor u istočnom dijelu. Posjetitelji mogu vidjeti lukove zapovjedne zgrade u logoru, jedini vojni amfiteatar na području Hrvatske i nekoliko zidova vojnog vježbališta. Arheološke iskopine s tog lokaliteta (oružje, oruđe, predmeti za svakodnevnu upotrebu) izložene su u arheološkoj zbirci Burnum smještenoj u Centru Puljani. Lokalitet i arheološka zbirka otvoreni su za posjetitelje tijekom cijele godine. Do Burnuma se dolazi jedino cestovnim putem.



Dobrodošli
Šibenik • Dalmacija • Hrvatska

HR • besplatno



PARKOVI Hrvatske
HRVATSKE